

Agenzia del Territorio
CATASTO FABBRICATI
Ufficio Provinciale di
Genova

Dichiarazione protocollata n. GE0316464 del 13/09/2011

Planimetria di u.i.u. in Comune di Cogoleto

Via Pricccone

civ. 5A

Identificativi Catastali:

Sezione:

Foglio: 14

Particella: 352

Subalterno: 4

Compilata da:
Betti Alberto

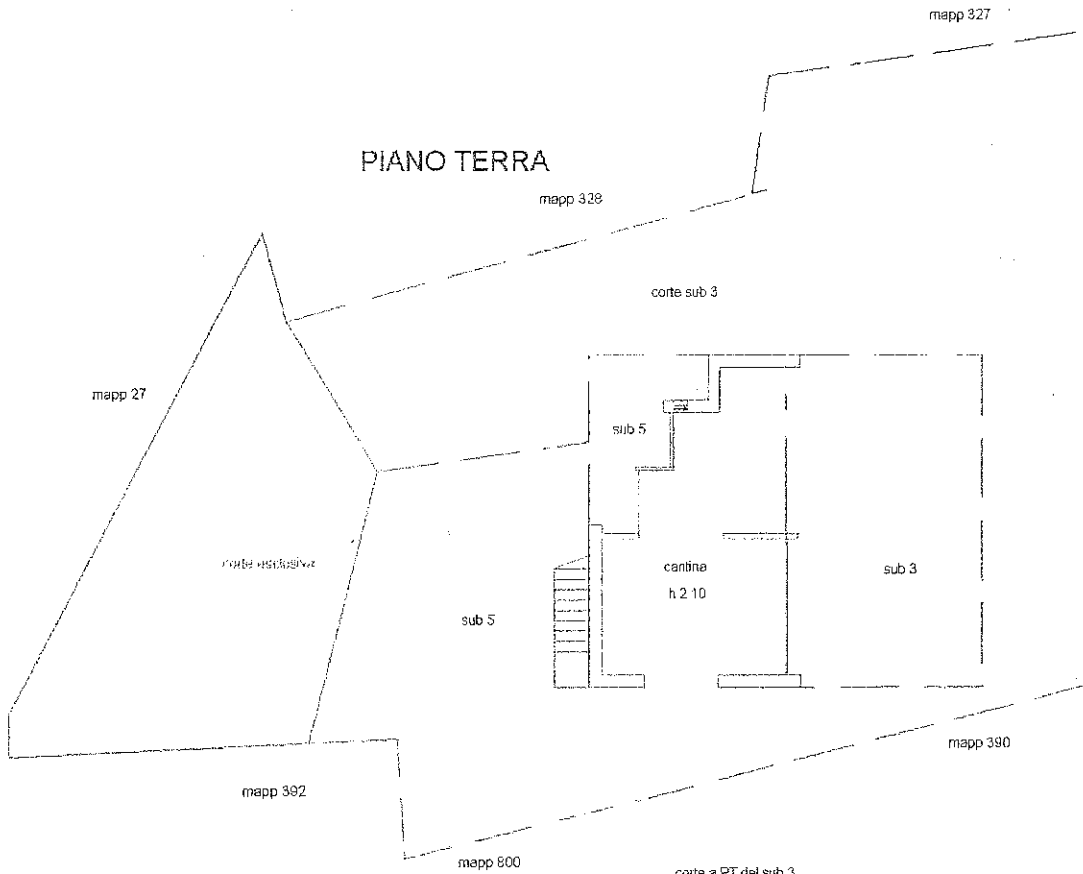
Iscritto all'albo:
Geometri

Prov. Savona

N. 1066


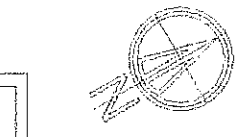
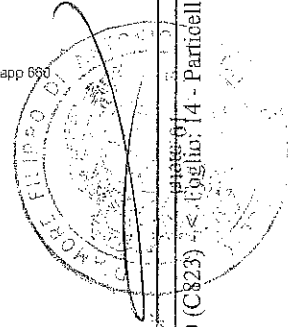
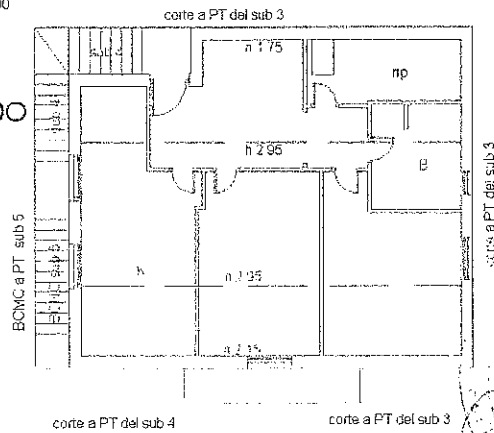
scheda n. 1

Scala 1:200



PIANO SECONDO

*francesca f...
[Signature]*



Catasto dei Fabbricati - Situazione al 17/05/2017 - Comune di COGOLETO (C829) - Foglio: 14 - Particella: 352 - Subalterno: 4 - VIA PRICCONI n. 5A piano: T-2;

una planimetria in atti

data: 17/05/2017 - n. T208455 - Richiedente: DMRFP73D30F158G

formato schede: 1 - Formato di acquisizione: A4(210x297) - Formato stampa richiesto: A4(210x297)